

SCHOOL

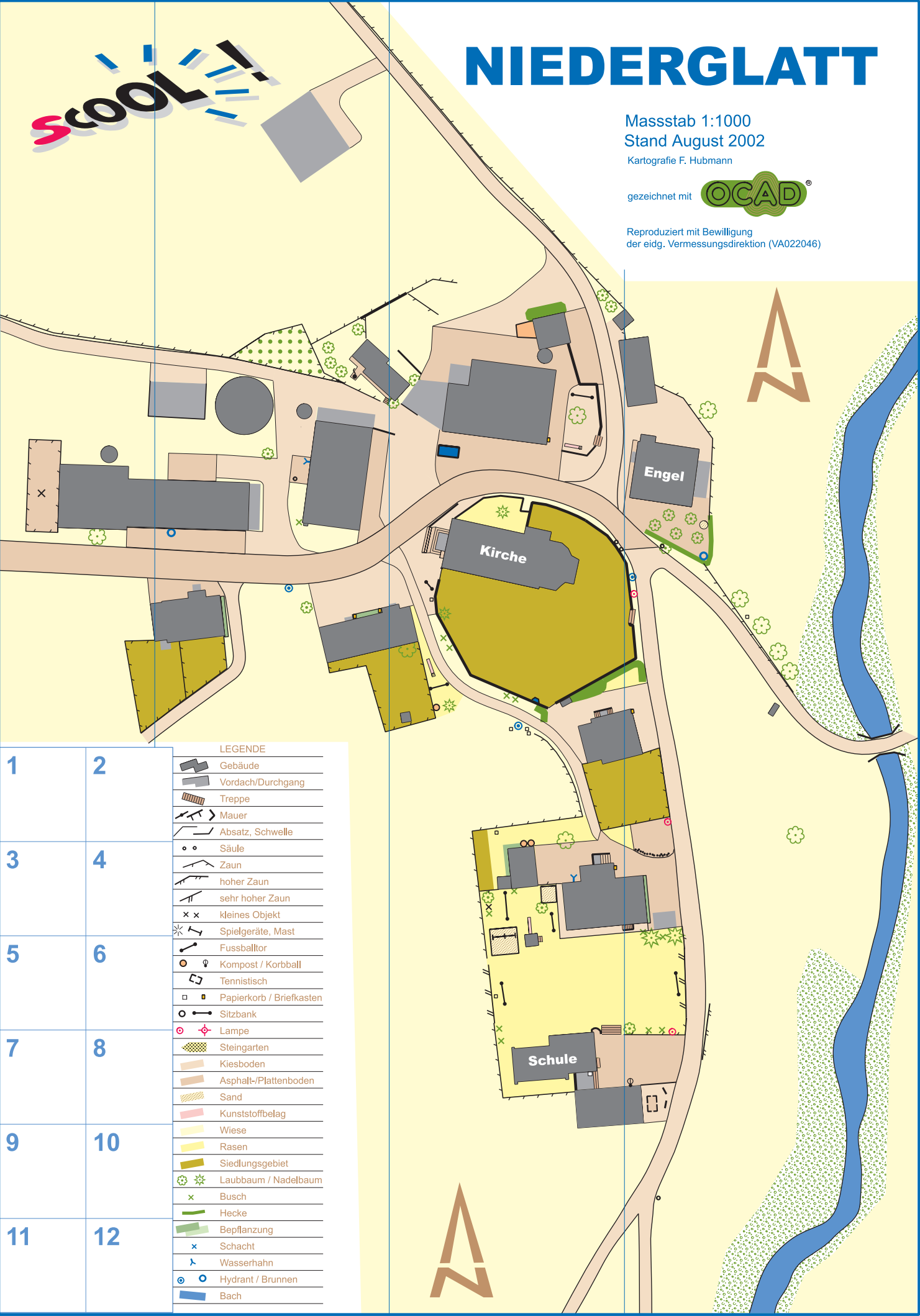
NIEDERGLATT





























Masstab 1:1000
Stand August 2002

Kartografie F. Hubmann

gezeichnet mit 

Reproduziert mit Bewilligung
der eidg. Vermessungsdirektion (VA022046)



1	2	LEGENDE	
			Gebäude
			Vordach/Durchgang
			Treppe
			Mauer
			Absatz, Schwelle
3	4		Säule
			Zaun
			hoher Zaun
			sehr hoher Zaun
			kleines Objekt
			Spielgeräte, Mast
5	6		Fussballtor
			Kompost / Korbball
			Tennistisch
			Papierkorb / Briefkasten
			Sitzbank
7	8		Lampe
			Steingarten
			Kiesboden
			Asphalt-/Plattenboden
			Sand
			Kunststoffbelag
9	10		Wiese
			Rasen
			Siedlungsgebiet
			Laubbaum / Nadelbaum
			Busch
			Hecke
			Bepflanzung
11	12		Schacht
			Wasserhahn
			Hydrant / Brunnen
			Bach